

DILIGENCIA:
PARA HACER CONSTAR QUE ESTE DOCUMENTO
RESULTÓ DEFINITIVAMENTE APROBADO POR EL
PLENO DE LA C.O.T.M.A.C. EN SESIÓN CELEBRADA
EL 2 DE OCTUBRE DE 2009

SANTA CRUZ DE TENERIFE., 25 ENERO 2010





EL SECRETARIO DE LA C.O.T.M.A.C.
P.A. EL FUNCIONARIO


Pedro Sosa Martín








LEYENDA

 Límite del Espacio Natural Protegido

MAMÍFEROS

-  : *Barbastrella barbastrellus guanchae*
-  : *Plecotus teneriffae*
-  : *Nyctalus leisleri / Pipistrellus maderensis*
-  : *Tadarida teniotis*

AVES

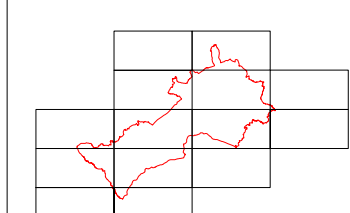
-  : *Columba bolii*
-  : *Dendrocopos major*
-  : *Upupa epops*
-  : *Columba junoniae*
-  : *Parus caeruleus teneriffae*
-  : *Fringilla teydea*
-  : *Tyto alba*

 : Área de especial interés faunístico



PLAN ESPECIAL DE
PAISAJE PROTEGIDO DE LAS LAGUNETAS

LEYENDA



Red Canaria de Espacios
Naturales Protegidos
Espacios naturales de la Isla de
TENERIFE

MAPA DE

ÁREAS DE INTERÉS FAUNÍSTICO

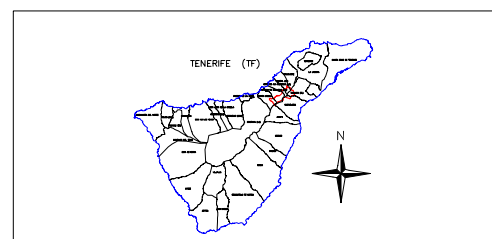

Gobierno de Canarias
Consejería de Medio Ambiente
y Ordenación Territorial
Dirección General
de Ordenación del Territorio

EQUIDICURVAS 25 m.
HUSO 28
ELIPSOIDE WGS 84
PROYECCIÓN UTM

BASE CARTOGRÁFICA

Fecha de base cartográfica, 1996

PLANO DE SITUACIÓN



Provincia:
SANTA CRUZ DE TENERIFE.
Municipios:
CANDELARIA, LA MATANZA, SANTA ÚRSULA,
EL ROSARIO, LA VICTORIA, SAUZAL, TACORONTE

HOJAS TF 11 (B, D), TF 12 (A, C, D),
TF 18 (A, B, C, D),
TF 19 (A, B), TF 25 (A, B),
ESCALA 1 / 20.000
FECHA 06 / 2009